Образец по чл. 53, ал. 6 от НСГ

Изготвил:.....
т.л.Ердинч Дурхан – ст.лесничей
/име, фамилия,/ подпис: .....
дата:06.04.2017г.
№ и дата на удостоверението за упражняване на лесовъдска практика: 4937/28.11.2011г.

Одобрил:.....
инж. Наталия Янкулова - лесничей
име, фамилия,/ подпис: .....
дата06.04./2017г.,
№ и дата на удостоверението за упражняване на лесовъдска практика: 4940/28.11.2011г.

ТЕХНОЛОГИЧЕН ПЛАН № ....

За добив на дървесина от отдел 298 подотдел г
На ТП ДЛС „Женда" гр.Кърджали */попълва се само за държавни гори/*
Община Черноочене ; Землище с. Стражица;
имот с (кадастрален идентификатор/КВС) №....., */попълва се само за недържавни гори/*

I. Схема за добива на дървесина от насаждението

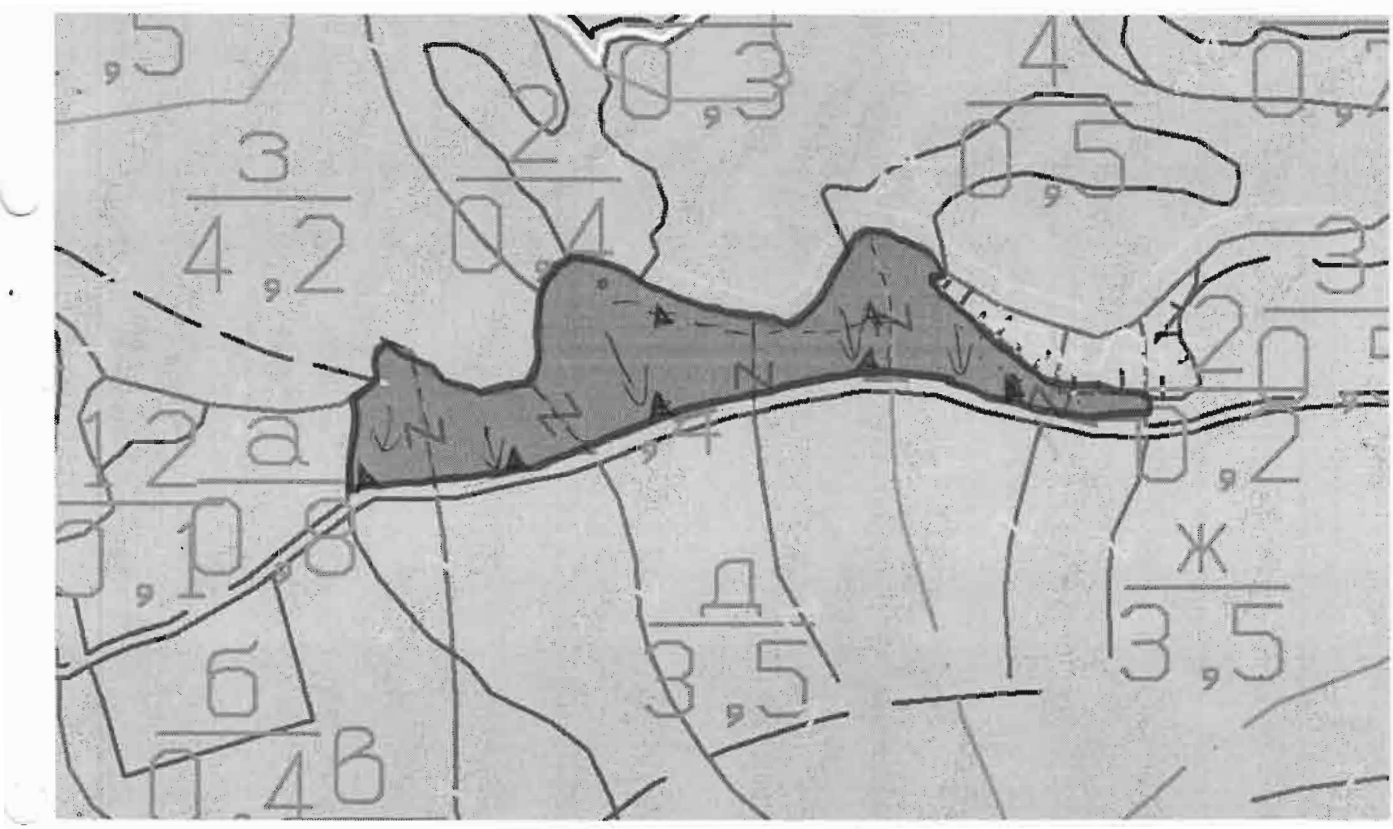

Легенда:

- ±±±± проектирани коларски вр. извозни пътища
- ------ съществуващи извозни пътища
- ═══ съществуващ автомобилен път
- ^^^^^^ технологична просека
- посока на извоз
- »»»»» проектирани тракторни вр. извозни пътища
- ▲▲▲ временен склад
- xxxxxx трасе на въжена линия
- =+=+=+= проектиран автомобилен път
- граница на подотде

На схемата задължително се нанасят контурите на насаждението/имота, съществуващите и проектирани временни горски пътища, технологичните просеки, просеките за въжени линии, извозни пътища, временни складове както и връзката им със съществуващата автомобилна пътна мрежа.

II. Характеристика на насаждението

1.Вид на сечта .....пробирка……../ интензивност 15 %
Втори вид сеч ……../ интензивност …….%
2.Площ на подотдела …1.4…ха Размер на сечището.....1.4..... ха
3. Състав по план/програма . .габ.10, …….. ……., действителен: /габ.10
5. Запас на 1 ха: с клони....214…куб.м/ха , без клони ……187……..куб. м/ха.
6. Среден наклон на терена …14….градуса.
7. Очакван добив от маркираната дървесина ……34……лежаща маса, куб.м.

дърв. вид / категория						дърв. вид / категория		здб.	бл.	габ.		
едра						дребна						вър-
средна						дърва				34		шина

8.Наличие и характеристика на подраста преди сечта (състав, възраст, средна височина, % на покритие)

……

9. Средно извозно разстояние ……..50 м.....;
10. Други характеристики на насаждението (*токовища, сватбовища, надлесни дървета, сервитути, защитени територии, Натура 2000, защитени видове описани в доклада за гори с висока консервационна стойност, мъртва дървесина, вододайни зони, биологично разнообразие и др.)*

……

III. Технологични указания

1. Дървесината в насаждението да се добива при спазване на технологичната схема по т. I
2.Сечта ще се извършва с (моторен трион, ръчно, машини; кастренето на отсечените стъбла се извършва: в сечище,навременен склад) Бензинов Моторен Трион.
3.Извозът от сечището до временните складове ще се осъществява със специализиран трактор (универсал) и животинска тяга и на самар, и ръчно
на (цели стъбла, дълги/къси секции, сортименти, чипс и др.; с влачене по терена, изцяло натоварени).
Извозът на дървесината ще се осъществява на къси секции и на сортименти.

……

4. Проектирани нови горски автомобилни пътища съгласно Наредба 5 за строителството в горските територии без промяна на предназначението им: дължина ……м. широчина ……м.
5. Изграждане и ремонт на временни извозни горски пътища:
5.1 Тракторни – допустимо разстояние между тях .....м (не по-малко от 40 м), дължина ……м, широчина 4 м.
5.2 Коларски - разстояние между тях.....м (не по-малко от 40 м), дължина .…м, широчина ... м
6. Просеки за въжени линии: ……. бр.
допустимо разстояние между просеките ..... м., дължина ..... м., широчина ..... м.
7. Направа на технологични просеки .....бр.
допустимо разстояние между тях .....м., дължина ……м., широчина ..... м.
8. Изграждане на нови временни складове (бр., площ в ха) ……

……

9. Мерки за опазване на оставащите на корен дървета, подраста, младиняка и почвата: При сечта и извоза на дървесина да се опазват оставащите на корен дървета,младиняка. Оставащият на корен дървостой да се предпазва с подръчни средсва.
10. Начини за почистване на сечището.Събиране на отпадъците след сечта на купчини върху пъните.
11. Други указания: Да се спазват разпоредбите ЗГ и подзаконовите актове по прилагането му.
Да се изнасят битовите отпадъци от сечището извън горските територии на определените за това места.
12. Всички операции по подготвителните и основните работи да се извършват съгласно изискванията на Правилника за здравословни и безопасни условия на труд в горите и правилата за противопожарна безопасност в горите.

ЗАПОЗНАТ с технологичния план: ……/попълва се след издаването на позволителното за сеч/

Лицето по чл. 108, ал. 2 от ЗГ, на което е издадено позволително за сеч № .....

……

/ трите имена, подпис, дата - /

№ и дата на удостоверението за упражняване на лесовъдска практика: ……

Образец по чл. 53, ал. 6 от НСГ

Изготвил:.....
т.л.Ердинч Дурхан – ст.лесничей
/име, фамилия,/ подпис: .....
дата:06.04.2017г.
№ и дата на удостоверението за упражняване на лесовъдска практика: 4937/28.11.2011г.

Одобрил:.....
инж. Наталия Янкулова - лесничей
име, фамилия,/ подпис: .....
дата 06.04./2017г.,
№ и дата на удостоверението за упражняване на лесовъдска практика: 4940/28.11.2011г.

ТЕХНОЛОГИЧЕН ПЛАН № ....

За добив на дървесина от отдел 298 подотдел д
На ТП ДЛС „Женда" гр.Кърджали */попълва се само за държавни гори/*
Община Черноочене ; Землище с. Стражица;
имот с (кадастрален идентификатор/КВС) №....., */попълва се само за недържавни гори/*

I. Схема за добива на дървесина от насаждението

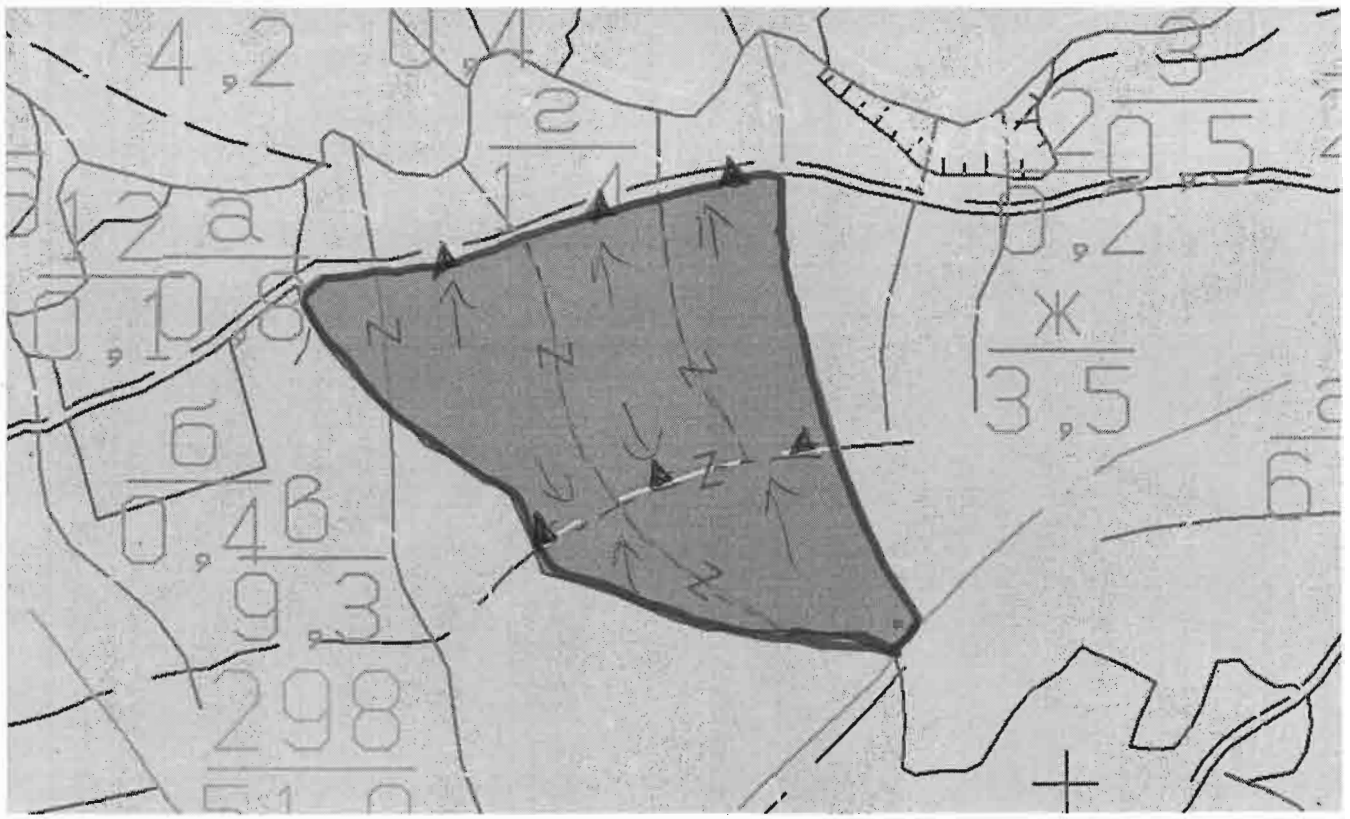

Легенда:

- ±±±± проектирани коларски вр. извозни пътища
- ------- съществуващи извозни пътища
- ======= съществуващ автомобилен път
- ^^^^^^^ технологична просека
- посока на извоз
- »»»»» проектирани тракторни вр. извозни пътища
- ▲▲▲ временен склад
- xxxxxx трасе на въжена линия
- =+=+=+= проектиран автомобилен път
- граница на подотде

На схемата задължително се нанасят контурите на насаждението/имота, съществуващите и проектирани временни горски пътища, технологичните просеки, просеките за въжени линии, извозни пътища, временни складове както и връзката им със съществуващата автомобилна пътна мрежа.

II. Характеристика на насаждението

1.Вид на сечта .....пробирка……../ интензивност 15 %
Втори вид сеч ……../ интензивност …….%
2.Площ на подотдела …3.5…ха Размер на сечището.....3.5..... ха
3. Състав по план/програма . бук.8,.габ.2, …….. ……., действителен: /бук.8,габ.2
5. Запас на 1 ха: с клони....248…куб.м/ха , без клони ……220……..куб. м/ха.
6. Среден наклон на терена …26….градуса.
7. Очакван добив от маркираната дървесина ……110……лежаща маса, куб.м.

дърв. вид / категория						дърв. вид / категория		здб.	бук.	габ.			
едра						дребна						вър-	
средна						дърва			93	17		шина	

8.Наличие и характеристика на подраста преди сечта (състав, възраст, средна височина, % на покритие)

……

9. Средно извозно разстояние ……..100 м.....;
10. Други характеристики на насаждението (*токовища, сватбовища, надлесни дървета, сервитути, защитени територии, Натура 2000, защитени видове описани в доклада за гори с висока консервационна стойност, мъртва дървесина, вододайни зони, биологично разнообразие и др.)*

……

III. Технологични указания

1. Дървесината в насаждението да се добива при спазване на технологичната схема по т. I
2.Сечта ще се извършва с (моторен трион, ръчно, машини; кастренето на отсечените стъбла се извършва: в сечище,навременен склад) Бензинов Моторен Трион.
3.Извозът от сечището до временните складове ще се осъществява със специализиран трактор (универсал) и животинска тяга и на самар, и ръчно
на (цели стъбла, дълги/къси секции, сортименти, чипс и др.; с влачене по терена, изцяло натоварени).
Извозът на дървесината ще се осъществява на къси секции и на сортименти.

……

4. Проектирани нови горски автомобилни пътища съгласно Наредба 5 за строителството в горските територии без промяна на предназначението им: дължина ……м. широчина ……м.
5. Изграждане и ремонт на временни извозни горски пътища:
5.1 Тракторни – допустимо разстояние между тях .....м (не по-малко от 40 м), дължина ……м, широчина 4 м.
5.2 Коларски - разстояние между тях.....м (не по-малко от 40 м), дължина .....м, широчина ... м
6. Просеки за въжени линии: ……. бр.
допустимо разстояние между просеките ..... м., дължина ..... м., широчина ..... м.
7. Направа на технологични просеки .....бр.
допустимо разстояние между тях .....м., дължина ……м., широчина ..... м.
8. Изграждане на нови временни складове (бр., площ в ха) .....

……

9. Мерки за опазване на оставащите на корен дървета, подраста, младиняка и почвата: При сечта и извоза на дървесина да се опазват оставащите на корен дървета,младиняка. Оставащият на корен дървостой да се предпазва с подръчни средсва.
10. Начини за почистване на сечището.Събиране на отпадъците след сечта на купчини върху пъните.
11. Други указания: Да се спазват разпоредбите ЗГ и подзаконовите актове по прилагането му.
Да се изнасят битовите отпадъци от сечището извън горските територии на определените за това места.
12. Всички операции по подготвителните и основните работи да се извършват съгласно изискванията на Правилника за здравословни и безопасни условия на труд в горите и правилата за противопожарна безопасност в горите.

ЗАПОЗНАТ с технологичния план: ……/попълва се след издаването на позволителното за сеч/

Лицето по чл. 108, ал. 2 от ЗГ, на което е издадено позволително за сеч № .....

……

/ трите имена, подпис, дата - /

№ и дата на удостоверението за упражняване на лесовъдска практика: ……

Образец по чл. 53, ал. 6 от НСГ

Изготвил:.....
т.л.Ердинч Дурхан – ст.лесничей
/име, фамилия,/ подпис: .....
дата:06.04.2017г.
№ и дата на удостоверението за упражняване на лесовъдска практика: 4937/28.11.2011г.

Одобрил:.....
инж. Наталия Янкулова - лесничей
име, фамилия,/ подпис: .....
дата 06.04.2017г.,
№ и дата на удостоверението за упражняване на лесовъдска практика: 4940/28.11.2011г.

ТЕХНОЛОГИЧЕН ПЛАН № ....

За добив на дървесина от отдел 298 подотдел ж
На ТП ДЛС „Женда" гр.Кърджали */попълва се само за държавни гори/*
Община Черноочене ; Землище с. Стражица;
имот с (кадастрален идентификатор/КВС) №....., */попълва се само за недържавни гори/*

I. Схема за добива на дървесина от насаждението

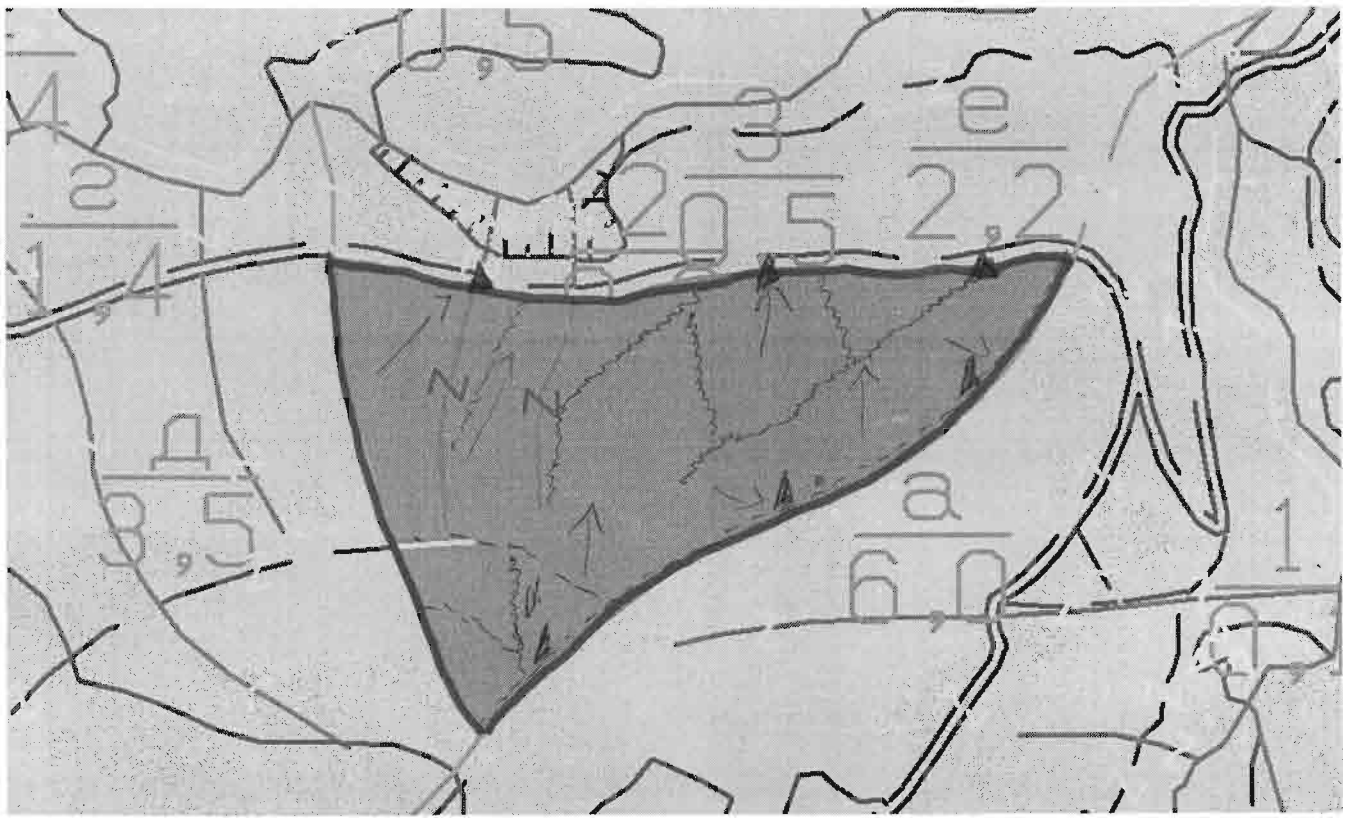

Легенда:

- ± ± ± ± проектирани коларски вр. извозни пътища
- ------- съществуващи извозни пътища
- ======= съществуващ автомобилен път
- ^^^^^^^ технологична просека
- посока на извоз
- »»»»»» проектирани тракторни вр. извозни пътища
- ▲ ▲ ▲ временен склад
- xxxxxx трасе на въжена линия
- =+=+=+= проектиран автомобилен път
- граница на подотде

На схемата задължително се нанасят контурите на насаждението/имота, съществуващите и проектирани временни горски пътища, технологичните просеки, просеките за въжени линии, извозни пътища, временни складове както и връзката им със съществуващата автомобилна пътна мрежа.

II. Характеристика на насаждението

1.Вид на сечта .....постепенно - котловинна……..……/ интензивност 30 %
Втори вид сеч ……..…/ интензивност …….%
2.Площ на подотдела …3.5…ха Размер на сечището.....3.5..... ха
3. Състав по план/програма . здб.8,.бук.1,цер.1 …..….. …….., действителен: /здб.9,бук.1
5. Запас на 1 ха: с клони....148…куб.м/ха , без клони ……138……..куб. м/ха.
6. Среден наклон на терена …31….градуса.
7. Очакван добив от маркираната дървесина ……121……лежаща маса, куб.м.

дърв. вид / категория						дърв. вид / категория		здб.	бук.				
едра						дребна						вър-	
средна						дърва		100	21			шина	

8.Наличие и характеристика на подраста преди сечта (състав, възраст, средна височина, % на покритие)
……

9. Средно извозно разстояние ……...100 м.....;
10. Други характеристики на насаждението (*токовища, сватбовища, надлесни дървета, сервитути, защитени територии, Натура 2000, защитени видове описани в доклада за гори с висока консервационна стойност, мъртва дървесина, вододайни зони, биологично разнообразие и др.)*
……

III. Технологични указания

1. Дървесината в насаждението да се добива при спазване на технологичната схема по т. I
2.Сечта ще се извършва с (моторен трион, ръчно, машини; кастренето на отсечените стъбла се извършва: в сечище,навременен склад) Бензинов Моторен Трион.
3.Извозът от сечището до временните складове ще се осъществява със специализиран трактор (универсал) и животинска тяга и на самар, и ръчно
на (цели стъбла, дълги/къси секции, сортименти, чипс и др.; с влачене по терена, изцяло натоварени).
Извозът на дървесината ще се осъществява на къси секции и на сортименти.
……
4. Проектирани нови горски автомобилни пътища съгласно Наредба 5 за строителството в горските територии без промяна на предназначението им: дължина ……м. широчина ……м.
5. Изграждане и ремонт на временни извозни горски пътища:
5.1 Тракторни – допустимо разстояние между тях .....м (не по-малко от 40 м), дължина ……м, широчина 4 м.
5.2 Коларски - разстояние между тях.....м (не по-малко от 40 м), дължина ..…м, широчина ... м
6. Просеки за въжени линии: ……. бр.
допустимо разстояние между просеките ..... м., дължина ..... м., широчина ..... м.
7. Направа на технологични просеки .....бр.
допустимо разстояние между тях .....м., дължина ……м., широчина ..... м.
8. Изграждане на нови временни складове (бр., площ в ха) .....
.....
9. Мерки за опазване на оставащите на корен дървета, подраста, младиняка и почвата: При сечта и извоза на дървесина да се опазват оставащите на корен дървета,младиняка. Оставащият на корен дървостой да се предпазва с подръчни средсва.
10. Начини за почистване на сечището.Събиране на отпадъците след сечта на купчини върху пъните.
11. Други указания: Да се спазват разпоредбите ЗГ и подзаконовите актове по прилагането му.
Да се изнасят битовите отпадъци от сечището извън горските територии на определените за това места.
12. Всички операции по подготвителните и основните работи да се извършват съгласно изискванията на Правилника за здравословни и безопасни условия на труд в горите и правилата за противопожарна безопасност в горите.

ЗАПОЗНАТ с технологичния план: ……/попълва се след издаването на позволителното за сеч/
Лицето по чл. 108, ал. 2 от ЗГ, на което е издадено позволително за сеч № .....
……
/ трите имена, подпис, дата - /
№ и дата на удостоверението за упражняване на лесовъдска практика: …….....

Образец по пл. 53, ал. 6 от НСГ

Изготвил:.....
т.л.Ердинч Дурхан – ст.лесничей
/име, фамилия,/ подпис: .....
дата:06.04.2017г.
№ и дата на удостоверението за упражняване на лесовъдска практика: 4937/28.11.2011г.

Одобрил:.....
инж. Наталия Янкулова - лесничей
име, фамилия,/ подпис: .....
дата 06.04.2017г.,
№ и дата на удостоверението за упражняване на лесовъдска практика: 4940/28.11.2011г.

ТЕХНОЛОГИЧЕН ПЛАН № ....

За добив на дървесина от отдел 298 подотдел з
На ТП ДЛС „Женда" гр.Кърджали */попълва се само за държавни гори/*
Община Черноочене ; Землище с. Стражица;
имот с (кадастрален идентификатор/КВС) №....., */попълва се само за недържавни гори/*

I. Схема за добива на дървесина от насаждението

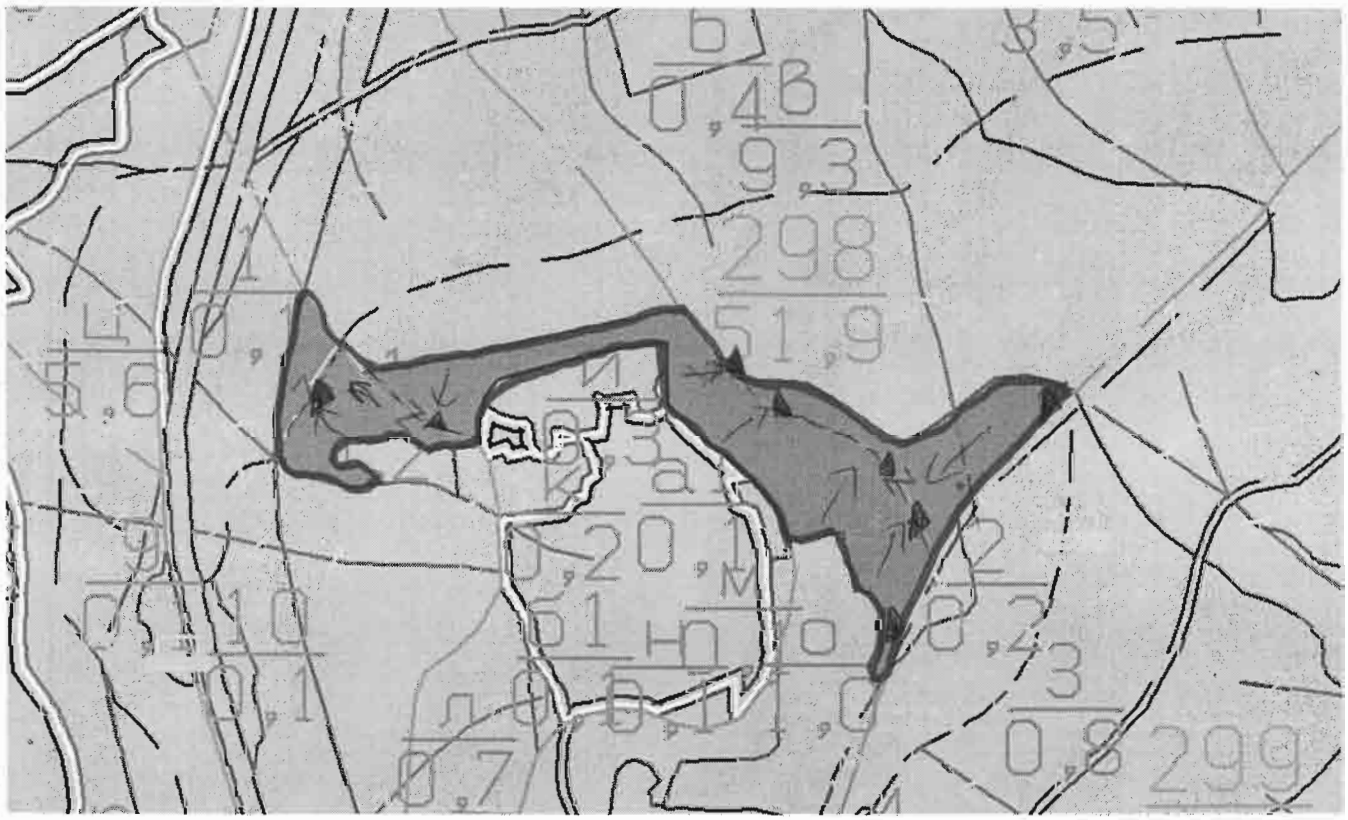

Легенда:

- ± ± ± ± проектирани коларски вр. извозни пътища
- проектирани тракторни вр. извозни пътища
- съществуващи извозни пътища
- временен склад
- съществуващ автомобилен път
- xxxxxx трасе на въжена линия
- технологична просека
- проектиран автомобилен път
- посока на извоз
- граница на подотде

На схемата задължително се нанасят контурите на насаждението/имота, съществуващите и проектирани временни горски пътища, технологичните просеки, просеките за въжени линии, извозни пътища, временни складове както и връзката им със съществуващата автомобилна пътна мрежа.

II. Характеристика на насаждението

1.Вид на сечта .....прореждане……..……/ интензивност 25 %
Втори вид сеч ……/ интензивност …….%
2.Площ на подотдела …2.4…ха Размер на сечището.....2.4..... ха
3. Състав по план/програма . здб.3,цер.2,кл.2,мжд.1,к.габ.2…….., действителен: /здб.10
5. Запас на 1 ха: с клони....58…куб.м/ха , без клони ……55……..куб. м/ха.
6. Среден наклон на терена …21….градуса.
7. Очакван добив от маркираната дървесина ……33……лежаща маса, куб.м.

дърв. вид / категория						дърв. вид / категория		здб.	бук.				
едра						дребна						вър-	
средна						дърва		33				шина	

8.Наличие и характеристика на подраста преди сечта (състав, възраст, средна височина, % на покритие)
……
9. Средно извозно разстояние ……...100 м.....;
10. Други характеристики на насаждението (*токовища, сватбовища, надлесни дървета, сервитути, защитени територии, Натура 2000, защитени видове описани в доклада за гори с висока консервационна стойност, мъртва дървесина, вододайни зони, биологично разнообразие и др.)*
……

III. Технологични указания

1. Дървесината в насаждението да се добива при спазване на технологичната схема по т. I
2.Сечта ще се извършва с (моторен трион, ръчно, машини; кастренето на отсечените стъбла се извършва: в сечище,навременен склад) Бензинов Моторен Трион.
3.Извозът от сечището до временните складове ще се осъществява със специализиран трактор (универсал) и животинска тяга и на самар, и ръчно
на (цели стъбла, дълги/къси секции, сортименти, чипс и др.; с влачене по терена, изцяло натоварени).
Извозът на дървесината ще се осъществява на къси секции и на сортименти.
……
4. Проектирани нови горски автомобилни пътища съгласно Наредба 5 за строителството в горските територии без промяна на предназначението им: дължина ……м. широчина ……м.
5. Изграждане и ремонт на временни извозни горски пътища:
5.1 Тракторни – допустимо разстояние между тях .....м (не по-малко от 40 м), дължина ……м, широчина 4 м.
5.2 Коларски - разстояние между тях.....м (не по-малко от 40 м), дължина ..…м, широчина ... м
6. Просеки за въжени линии: ……. бр.
допустимо разстояние между просеките ..... м., дължина ..... м., широчина ..... м.
7. Направа на технологични просеки .....бр.
допустимо разстояние между тях .....м., дължина ……м., широчина ..... м.
8. Изграждане на нови временни складове (бр., площ в ха) .....
.....
9. Мерки за опазване на оставащите на корен дървета, подраста, младиняка и почвата: При сечта и извоза на дървесина да се опазват оставащите на корен дървета,младиняка. Оставащият на корен дървостой да се предпазва с подръчни средсва.
10. Начини за почистване на сечището.Събиране на отпадъците след сечта на купчини върху пъните.
11. Други указания: Да се спазват разпоредбите ЗГ и подзаконовите актове по прилагането му.
Да се изнасят битовите отпадъци от сечището извън горските територии на определените за това места.
12. Всички операции по подготвителните и основните работи да се извършват съгласно изискванията на Правилника за здравословни и безопасни условия на труд в горите и правилата за противопожарна безопасност в горите.

ЗАПОЗНАТ с технологичния план: ……/попълва се след издаването на позволителното за сеч/
Лицето по чл. 108, ал. 2 от ЗГ, на което е издадено позволително за сеч № .....
……
/ трите имена, подпис, дата - /
№ и дата на удостоверението за упражняване на лесовъдска практика: …….....

Образец по чл. 53, ал. 6 от НСГ

Изготвил:.....
т.л.Ердинч Дурхан – ст.лесничей
/име, фамилия,/ подпис: .....
дата:06.04.2017г.
№ и дата на удостоверението за упражняване на лесовъдска практика: 4937/28.11.2011г.

Одобрил:.....
инж. Наталия Янкулова - лесничей
име, фамилия,/ подпис: .....
дата .06.04/2017г.,
№ и дата на удостоверението за упражняване на лесовъдска практика: 4940/28.11.2011г.

ТЕХНОЛОГИЧЕН ПЛАН № ....

За добив на дървесина от отдел 299 подотдел а
На ТП ДЛС „Женда" гр.Кърджали */попълва се само за държавни гори/*
Община Черноочене ; Землище с. Стражица;
имот с (кадастрален идентификатор/КВС) №....., */попълва се само за недържавни гори/*

I. Схема за добива на дървесина от насаждението

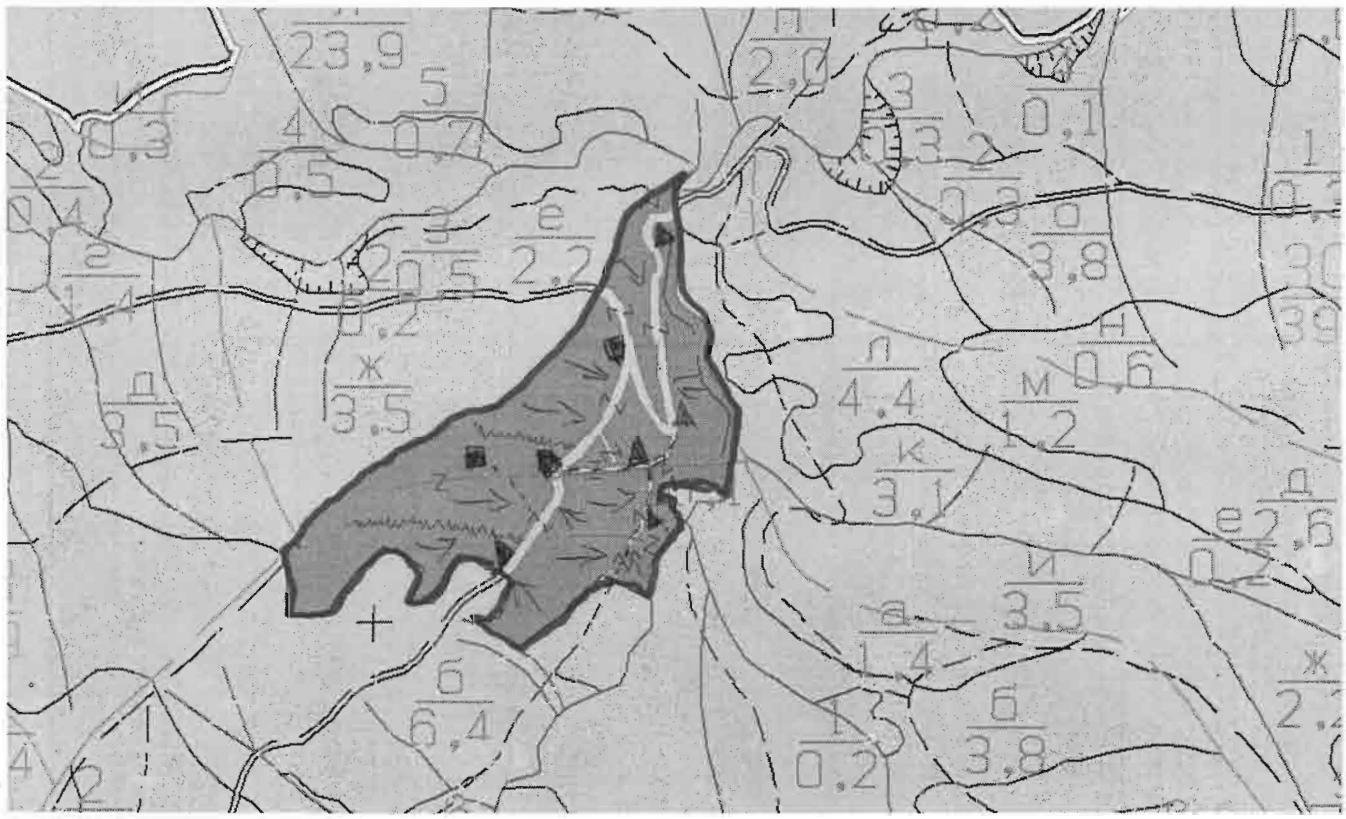

Легенда:

- ± ± ± ± проектирани коларски вр. извозни пътища
- ------ съществуващи извозни пътища
- ======= съществуващ автомобилен път
- ^^^^^^^ технологична просека
- посока на извоз
- »»»»» проектирани тракторни вр. извозни пътища
- ▲ ▲ ▲ временен склад
- xxxxxx трасе на въжена линия
- =+=+=+= проектиран автомобилен път
- граница на подотде

На схемата задължително се нанасят контурите на насаждението/имота, съществуващите и проектирани временни горски пътища, технологичните просеки, просеките за въжени линии, извозни пътища, временни складове както и връзката им със съществуващата автомобилна пътна мрежа.

II. Характеристика на насаждението

1.Вид на сечта .....постепенно - котловинна……../ интензивност 35 %
Втори вид сеч ……../ интензивност …….%
2.Площ на подотдела …6.0…ха Размер на сечището.....6.0..... ха
3. Състав по план/програма . бл.8,цер.2……..……., действителен: /бл.10
5. Запас на 1 ха: с клони....102…куб.м/ха , без клони ……93……..куб. м/ха.
6. Среден наклон на терена …31….градуса.
7. Очакван добив от маркираната дървесина ……175……лежаща маса, куб.м.

дърв. вид / категория						дърв. вид / категория		здб.	бл.				
едра						дребна						вър-	
средна						дърва			175			шина	

8.Наличие и характеристика на подраста преди сечта (състав, възраст, средна височина, % на покритие)

……

9. Средно извозно разстояние …….100 м.....;
10. Други характеристики на насаждението (*токовища, сватбовища, надлесни дървета, сервитути, защитени територии, Натура 2000, защитени видове описани в доклада за гори с висока консервационна стойност, мъртва дървесина, вододайни зони, биологично разнообразие и др.)*

……

III. Технологични указания

1. Дървесината в насаждението да се добива при спазване на технологичната схема по т. I
2.Сечта ще се извършва с (моторен трион, ръчно, машини; кастренето на отсечените стъбла се извършва: в сечище,навременен склад) Бензинов Моторен Трион.
3.Извозът от сечището до временните складове ще се осъществява със специализиран трактор (универсал) и животинска тяга и на самар, и ръчно
на (цели стъбла, дълги/къси секции, сортименти, чипс и др.; с влачене по терена, изцяло натоварени).
Извозът на дървесината ще се осъществява на къси секции и на сортименти.

……

4. Проектирани нови горски автомобилни пътища съгласно Наредба 5 за строителството в горските територии без промяна на предназначението им: дължина ……м. широчина ……м.
5. Изграждане и ремонт на временни извозни горски пътища:
5.1 Тракторни – допустимо разстояние между тях .....м (не по-малко от 40 м), дължина ……м, широчина 4 м.
5.2 Коларски - разстояние между тях.....м (не по-малко от 40 м), дължина .…м, широчина ... м
6. Просеки за въжени линии: ……. бр.
допустимо разстояние между просеките ..... м., дължина ..... м., широчина ..... м.
7. Направа на технологични просеки .....бр.
допустимо разстояние между тях .....м., дължина ……м., широчина ..... м.
8. Изграждане на нови временни складове (бр., площ в ха) .....

.....

9. Мерки за опазване на оставащите на корен дървета, подраста, младиняка и почвата: При сечта и извоза на дървесина да се опазват оставащите на корен дървета,младиняка. Оставащият на корен дървостой да се предпазва с подръчни средсва.
10. Начини за почистване на сечището.Събиране на отпадъците след сечта на купчини върху пъните.
11. Други указания: Да се спазват разпоредбите ЗГ и подзаконовите актове по прилагането му.
Да се изнасят битовите отпадъци от сечището извън горските територии на определените за това места.
12. Всички операции по подготвителните и основните работи да се извършват съгласно изискванията на Правилника за здравословни и безопасни условия на труд в горите и правилата за противопожарна безопасност в горите.

ЗАПОЗНАТ с технологичния план: ……/попълва се след издаването на позволителното за сеч/

Лицето по чл. 108, ал. 2 от ЗГ, на което е издадено позволително за сеч № .....

……

/ трите имена, подпис, дата - /

№ и дата на удостоверението за упражняване на лесовъдска практика: ……

Образец по чл. 53, ал. 6 от НСГ

Изготвил:.....
т.л.Ердинч Дурхан – ст.лесничей
/име, фамилия,/ подпис: .....
дата:06.04.2017г.
№ и дата на удостоверението за упражняване на лесовъдска практика: 4937/28.11.2011г.

Одобрил:.....
инж. Наталия Янкулова - лесничей
име, фамилия,/ подпис: .....
дата 06.04./2017г.,
№ и дата на удостоверението за упражняване на лесовъдска практика: 4940/28.11.2011г.

ТЕХНОЛОГИЧЕН ПЛАН № ....

За добив на дървесина от отдел 300 подотдел ж
На ТП ДЛС „Женда" гр.Кърджали */попълва се само за държавни гори/*
Община Черноочене ; Землище с. Бяла река;
имот с (кадастрален идентификатор/КВС) №....., */попълва се само за недържавни гори/*

I. Схема за добива на дървесина от насаждението

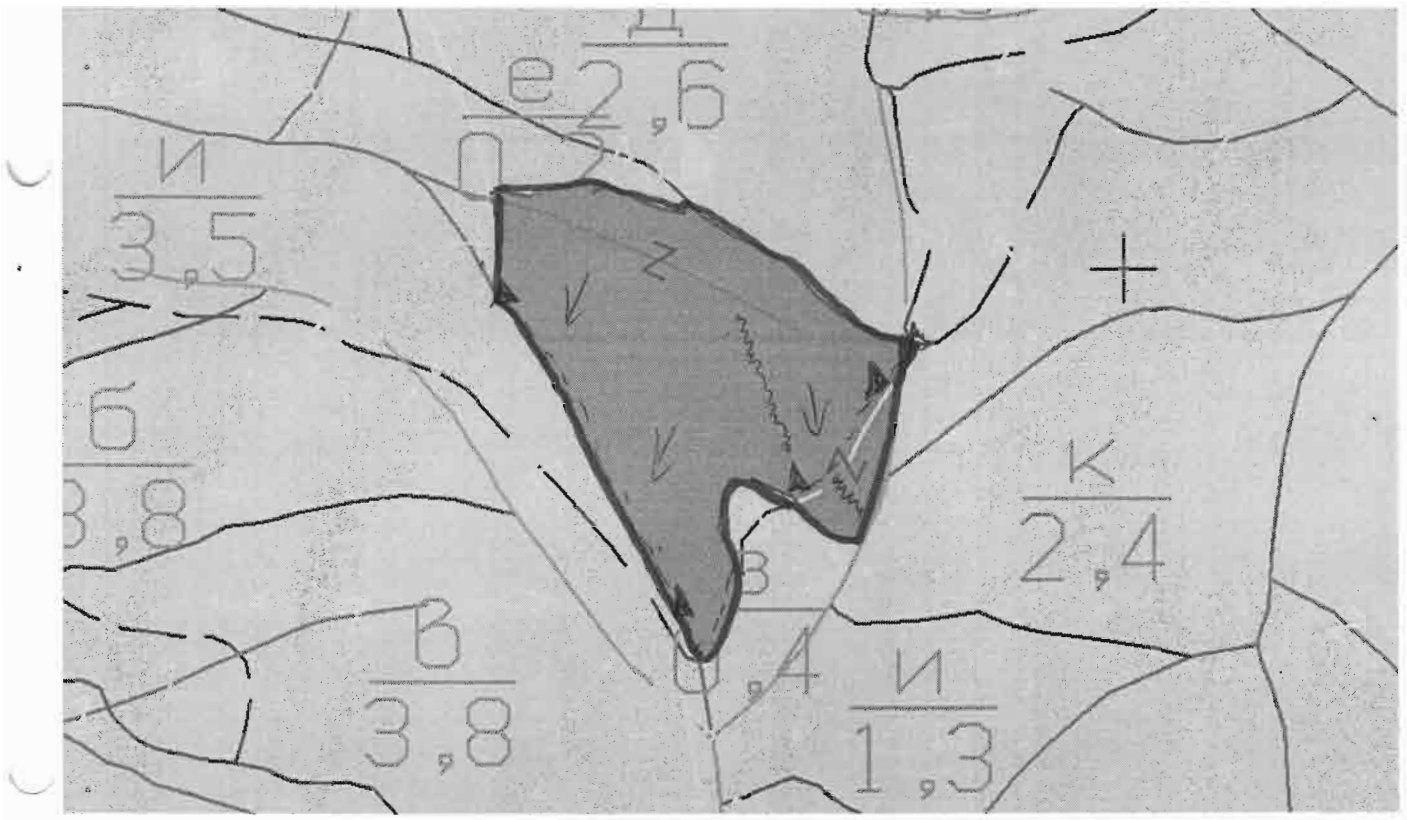

Легенда:

- ± ± ± ± проектирани коларски вр. извозни пътища
- - - - - - съществуващи извозни пътища
- ═══ съществуващ автомобилен път
- ^^^^^^^ технологична просека
- → посока на извоз
- »»»»»» проектирани тракторни вр. извозни пътища
- ▲ ▲ ▲ временен склад
- xxxxxx трасе на въжена линия
- =+=+=+= проектиран автомобилен път
- ▬ граница на подотде

На схемата задължително се нанасят контурите на насаждението/имота, съществуващите и проектирани временни горски пътища, технологичните просеки, просеките за въжени линии, извозни пътища, временни складове както и връзката им със съществуващата автомобилна пътна мрежа.

II. Характеристика на насаждението

1.Вид на сечта .....пробирка……..……/ интензивност 20 %
Втори вид сеч ……..…/ интензивност …….%
2.Площ на подотдела …2.2…ха Размер на сечището.....2.2..... ха
3. Състав по план/програма . здб.9,бл.1……..……., действителен: /здб.10
5. Запас на 1 ха: с клони....173…куб.м/ха , без клони ……159……..куб. м/ха.
6. Среден наклон на терена …27….градуса.
7. Очакван добив от маркираната дървесина ……59……лежаща маса, куб.м.

дърв. вид / категория						дърв. вид / категория		здб.	бл.				
едра						дребна						вър-	
средна						дърва		59				шина	

8.Наличие и характеристика на подраста преди сечта (състав, възраст, средна височина, % на покритие)

……

9. Средно извозно разстояние ……..100 м.....;
10. Други характеристики на насаждението (*токовища, сватбовища, надлесни дървета, сервитути, защитени територии, Натура 2000, защитени видове описани в доклада за гори с висока консервационна стойност, мъртва дървесина, вододайни зони, биологично разнообразие и др.)*

……

III. Технологични указания

1. Дървесината в насаждението да се добива при спазване на технологичната схема по т. I
2.Сечта ще се извършва с (моторен трион, ръчно, машини; кастренето на отсечените стъбла се извършва: в сечище,навременен склад) Бензинов Моторен Трион.
3.Извозът от сечището до временните складове ще се осъществява със специализиран трактор (универсал) и животинска тяга и на самар, и ръчно
на (цели стъбла, дълги/къси секции, сортименти, чипс и др.; с влачене по терена, изцяло натоварени).
Извозът на дървесината ще се осъществява на къси секции и на сортименти.

……

4. Проектирани нови горски автомобилни пътища съгласно Наредба 5 за строителството в горските територии без промяна на предназначението им: дължина ……м. широчина ……м.
5. Изграждане и ремонт на временни извозни горски пътища:
5.1 Тракторни – допустимо разстояние между тях .....м (не по-малко от 40 м), дължина ……м, широчина 4 м.
5.2 Коларски - разстояние между тях.....м (не по-малко от 40 м), дължина .....м, широчина ... м
6. Просеки за въжени линии: ……. бр.
допустимо разстояние между просеките ..... м., дължина ..... м., широчина ..... м.
7. Направа на технологични просеки .....бр.
допустимо разстояние между тях .....м., дължина ……м., широчина ..... м.
8. Изграждане на нови временни складове (бр., площ в ха) .....

……

9. Мерки за опазване на оставащите на корен дървета, подраста, младиняка и почвата: При сечта и извоза на дървесина да се опазват оставащите на корен дървета,младиняка. Оставащият на корен дървостой да се предпазва с подръчни средсва.
10. Начини за почистване на сечището.Събиране на отпадъците след сечта на купчини върху пъните.
11. Други указания: Да се спазват разпоредбите ЗГ и подзаконовите актове по прилагането му.
Да се изнасят битовите отпадъци от сечището извън горските територии на определените за това места.
12. Всички операции по подготвителните и основните работи да се извършват съгласно изискванията на Правилника за здравословни и безопасни условия на труд в горите и правилата за противопожарна безопасност в горите.

ЗАПОЗНАТ с технологичния план: ……/попълва се след издаването на позволителното за сеч/

Лицето по чл. 108, ал. 2 от ЗГ, на което е издадено позволително за сеч № .....

……

/ трите имена, подпис, дата - /

№ и дата на удостоверението за упражняване на лесовъдска практика: ……

Образец по чл. 53, ал. 6 от НСГ

Изготвил:.....
т.л.Ердинч Дурхан – ст.лесничей
/име, фамилия,/ подпис: .....
дата:06.04.2017г.
№ и дата на удостоверението за упражняване на лесовъдска практика: 4937/28.11.2011г.

Одобрил:.....
инж. Наталия Янкулова - лесничей
име, фамилия,/ подпис: .....
дата 06.04/2017г.,
№ и дата на удостоверението за упражняване на лесовъдска практика: 4940/28.11.2011г.

ТЕХНОЛОГИЧЕН ПЛАН № ....

За добив на дървесина от отдел 300 подотдел и
На ТП ДЛС „Женда" гр.Кърджали */попълва се само за държавни гори/*
Община Черноочене ; Землище с. Патица;
имот с (кадастрален идентификатор/КВС) №....., */попълва се само за недържавни гори/*

I. Схема за добива на дървесина от насаждението

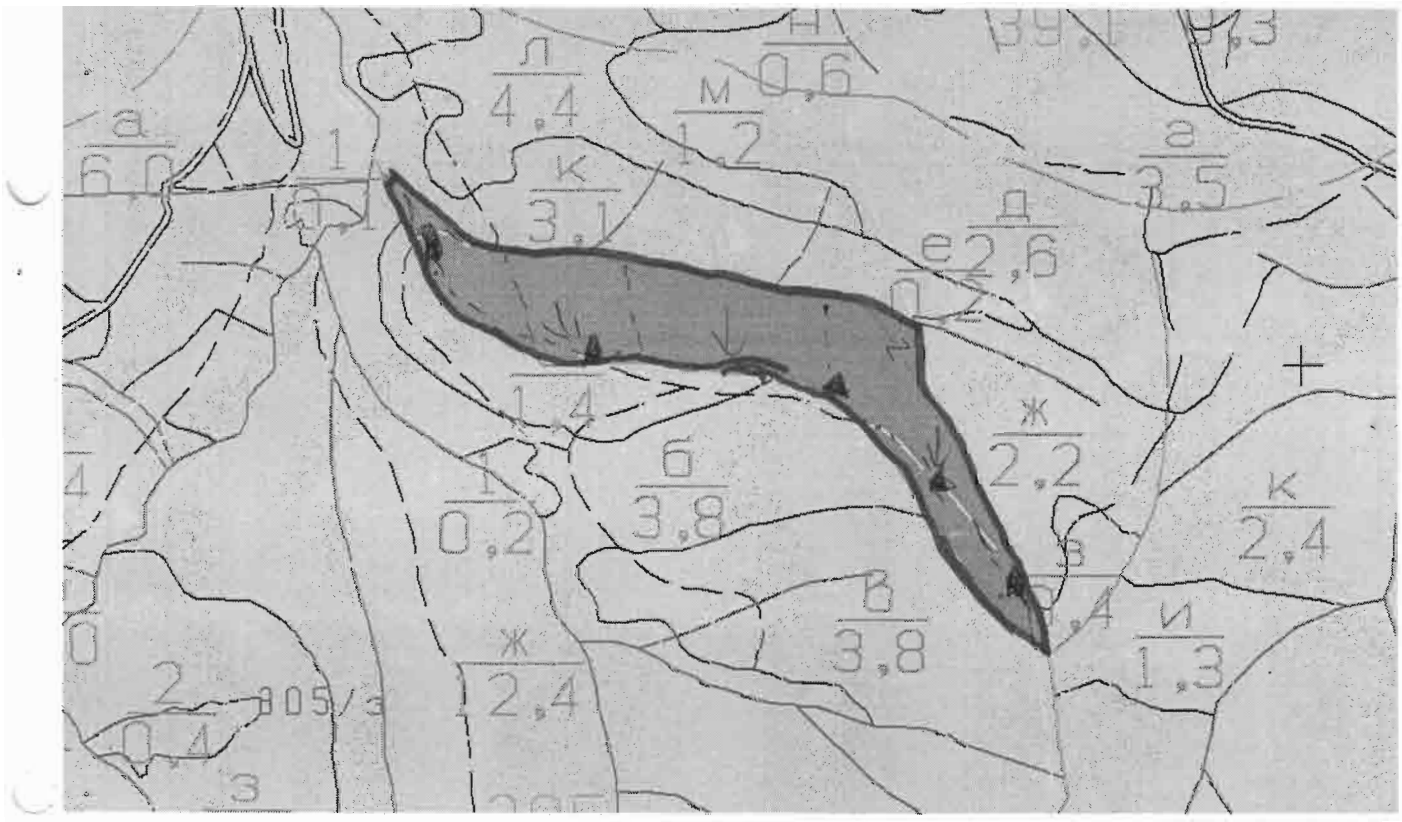

Легенда:

- ± ± ± ± проектирани коларски вр. извозни пътища
- ------- съществуващи извозни пътища
- ======= съществуващ автомобилен път
- технологична просека
- посока на извоз
- »»»»»» проектирани тракторни вр. извозни пътища
- ▲ ▲ ▲ временен склад
- xxxxxx трасе на въжена линия
- =+=+=+= проектиран автомобилен път
- граница на подотде

На схемата задължително се нанасят контурите на насаждението/имота, съществуващите и проектирани временни горски пътища, технологичните просеки, просеките за въжени линии, извозни пътища, временни складове както и връзката им със съществуващата автомобилна пътна мрежа.

II. Характеристика на насаждението

1.Вид на сечта .....пробирка……..……/ интензивност 20 %
Втори вид сеч ……/ интензивност …….%
2.Площ на подотдела …3.5…ха Размер на сечището.....3.5..... ха
3. Състав по план/програма . здб.9,бл.1……..……., действителен: /здб.10
5. Запас на 1 ха: с клони....174…куб.м/ха , без клони ……159……..куб. м/ха.
6. Среден наклон на терена …27….градуса.
7. Очакван добив от маркираната дървесина ……85……лежаща маса, куб.м.

дърв. вид / категория						дърв. вид / категория		здб.	бл.				
едра						дребна						вър-	
средна						дърва		85				шина	

8.Наличие и характеристика на подраста преди сечта (състав, възраст, средна височина, % на покритие)
……

9. Средно извозно разстояние …….100 м.....;
10. Други характеристики на насаждението (*токовища, сватбовища, надлесни дървета, сервитути, защитени територии, Натура 2000, защитени видове описани в доклада за гори с висока консервационна стойност, мъртва дървесина, вододайни зони, биологично разнообразие и др.)*
……

III. Технологични указания

1. Дървесината в насаждението да се добива при спазване на технологичната схема по т. I
2.Сечта ще се извършва с (моторен трион, ръчно, машини; кастренето на отсечените стъбла се извършва: в сечище,навременен склад) Бензинов Моторен Трион.
3.Извозът от сечището до временните складове ще се осъществява със специализиран трактор (универсал) и животинска тяга и на самар, и ръчно
на (цели стъбла, дълги/къси секции, сортименти, чипс и др.; с влачене по терена, изцяло натоварени).
Извозът на дървесината ще се осъществява на къси секции и на сортименти.
……
4. Проектирани нови горски автомобилни пътища съгласно Наредба 5 за строителството в горските територии без промяна на предназначението им: дължина ……м. широчина ……м.
5. Изграждане и ремонт на временни извозни горски пътища:
5.1 Тракторни – допустимо разстояние между тях .....м (не по-малко от 40 м), дължина ……м, широчина 4 м.
5.2 Коларски - разстояние между тях.....м (не по-малко от 40 м), дължина ….м, широчина ... м
6. Просеки за въжени линии: ……. бр.
допустимо разстояние между просеките ..... м., дължина ..... м., широчина ..... м.
7. Направа на технологични просеки .....бр.
допустимо разстояние между тях .....м., дължина ……м., широчина ..... м.
8. Изграждане на нови временни складове (бр., площ в ха) .....
.....
9. Мерки за опазване на оставащите на корен дървета, подраста, младиняка и почвата: При сечта и извоза на дървесина да се опазват оставащите на корен дървета,младиняка. Оставащият на корен дървостой да се предпазва с подръчни средсва.
10. Начини за почистване на сечището.Събиране на отпадъците след сечта на купчини върху пъните.
11. Други указания: Да се спазват разпоредбите ЗГ и подзаконовите актове по прилагането му.
Да се изнасят битовите отпадъци от сечището извън горските територии на определените за това места.
12. Всички операции по подготвителните и основните работи да се извършват съгласно изискванията на Правилника за здравословни и безопасни условия на труд в горите и правилата за противопожарна безопасност в горите.

ЗАПОЗНАТ с технологичния план: ……/попълва се след издаването на позволителното за сеч/
Лицето по чл. 108, ал. 2 от ЗГ, на което е издадено позволително за сеч № .....
……
/ трите имена, подпис, дата - /
№ и дата на удостоверението за упражняване на лесовъдска практика: ……

Образец по чл. 53, ал. 6 от НСГ

Изготвил:.....
т.л.Ердинч Дурхан – ст.лесничей
/име, фамилия,/ подпис: .....
дата:06.04.2017г.
№ и дата на удостоверението за упражняване на лесовъдска практика: 4937/28.11.2011г.

Одобрил:.....
инж. Наталия Янкулова – лесничей
име, фамилия,/ подпис: .....
дата 06.04.2017г.,
№ и дата на удостоверението за упражняване на лесовъдска практика: 4940/28.11.2011г.

ТЕХНОЛОГИЧЕН ПЛАН № ....

За добив на дървесина от отдел 306 подотдел б
На ТП ДЛС „Женда" гр.Кърджали */попълва се само за държавни гори/*
Община Черноочене ; Землище с. Патица;
имот с (кадастрален идентификатор/КВС) №....., */попълва се само за недържавни гори/*

I. Схема за добива на дървесина от насаждението

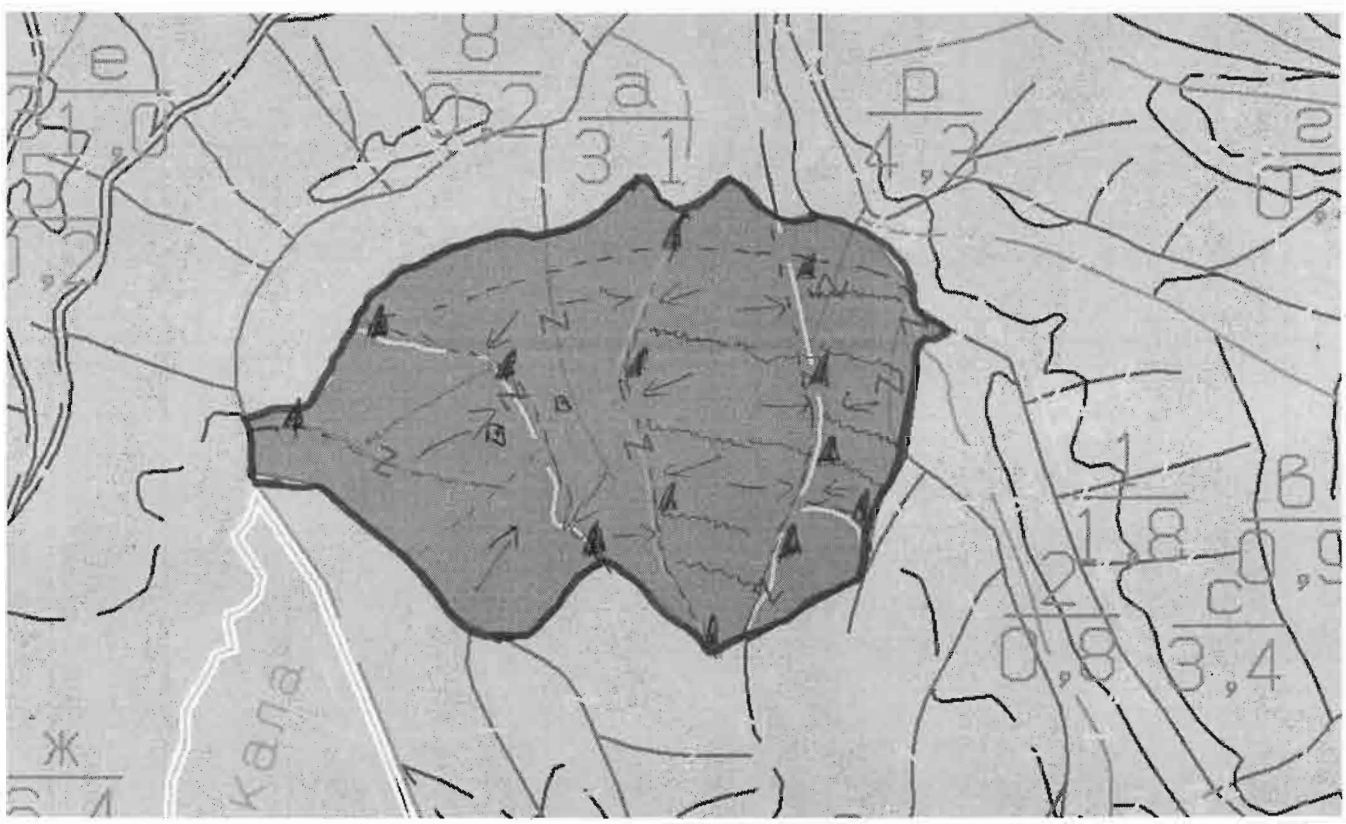

Легенда:

- ± ± ± ± проектирани коларски вр. извозни пътища
- ------- съществуващи извозни пътища
- ======= съществуващ автомобилен път
- ^^^^^^^ технологична просека
- посока на извоз
- »»»»» проектирани тракторни вр. извозни пътища
- ▲ ▲ ▲ временен склад
- xxxxxx трасе на въжена линия
- =+=+=+= проектиран автомобилен път
- граница на подотде

На схемата задължително се нанасят контурите на насаждението/имота, съществуващите и проектирани временни горски пътища, технологичните просеки, просеките за въжени линии, извозни пътища, временни складове както и връзката им със съществуващата автомобилна пътна мрежа.

II. Характеристика на насаждението

1.Вид на сечта .....постепенна -котловинна...../ интензивност 25 %
Втори вид сеч ...../ интензивност .....%
2.Площ на подотдела …7.4…ха Размер на сечището.....7.4..... ха
3. Състав по план/програма . здб.6,бл.3,бук.1……..……., действителен: /здб.9,бук.1
5. Запас на 1 ха: с клони....107…куб.м/ха , без клони ……96……..куб. м/ха.
6. Среден наклон на терена …18….градуса.
7. Очакван добив от маркираната дървесина ……168…….лежаща маса, куб.м.

дърв. вид / категория						дърв. вид / категория		здб.	бук				
едра						дребна						вър-	
средна						дърва		149	19			шина	

8.Наличие и характеристика на подраста преди сечта (състав, възраст, средна височина, % на покритие)
……

9. Средно извозно разстояние ……..100 м.....;
10. Други характеристики на насаждението (*токовища, сватбовища, надлесни дървета, сервитути, защитени територии, Натура 2000, защитени видове описани в доклада за гори с висока консервационна стойност, мъртва дървесина, вододайни зони, биологично разнообразие и др.)*
……

III. Технологични указания

1. Дървесината в насаждението да се добива при спазване на технологичната схема по т. I
2.Сечта ще се извършва с (моторен трион, ръчно, машини; кастренето на отсечените стъбла се извършва: в сечище,навременен склад) Бензинов Моторен Трион.
3.Извозът от сечището до временните складове ще се осъществява със специализиран трактор (универсал) и животинска тяга и на самар, и ръчно
на (цели стъбла, дълги/къси секции, сортименти, чипс и др.; с влачене по терена, изцяло натоварени).
Извозът на дървесината ще се осъществява на къси секции и на сортименти.
……
4. Проектирани нови горски автомобилни пътища съгласно Наредба 5 за строителството в горските територии без промяна на предназначението им: дължина ……м. широчина ……м.
5. Изграждане и ремонт на временни извозни горски пътища:
5.1 Тракторни – допустимо разстояние между тях .....м (не по-малко от 40 м), дължина ……м, широчина 4 м.
5.2 Коларски - разстояние между тях.....м (не по-малко от 40 м), дължина .….м, широчина ... м
6. Просеки за въжени линии: ……. бр.
допустимо разстояние между просеките ..... м., дължина ..... м., широчина ..... м.
7. Направа на технологични просеки .....бр.
допустимо разстояние между тях .....м., дължина ……м., широчина ..... м.
8. Изграждане на нови временни складове (бр., площ в ха)
……
……
9. Мерки за опазване на оставащите на корен дървета, подраста, младиняка и почвата: При сечта и извоза на дървесина да се опазват оставащите на корен дървета,младиняка. Оставащият на корен дървостой да се предпазва с подръчни средсва.
10. Начини за почистване на сечището.Събиране на отпадъците след сечта на купчини върху пъните.
11. Други указания: Да се спазват разпоредбите ЗГ и подзаконовите актове по прилагането му.
Да се изнасят битовите отпадъци от сечището извън горските територии на определените за това места.
12. Всички операции по подготвителните и основните работи да се извършват съгласно изискванията на Правилника за здравословни и безопасни условия на труд в горите и правилата за противопожарна безопасност в горите.

ЗАПОЗНАТ с технологичния план: ……/попълва се след издаването на позволителното за сеч/
Лицето по чл. 108, ал. 2 от ЗГ, на което е издадено позволително за сеч № .....
……
/ трите имена, подпис, дата - /
№ и дата на удостоверението за упражняване на лесовъдска практика: ……

Образец по чл. 53, ал. 6 от НСГ

Изготвил:.....
т.л.Ердинч Дурхан – ст.лесничей
/име, фамилия,/ подпис: .....
дата:06.04.2017г.
№ и дата на удостоверението за упражняване на лесовъдска практика: 4937/28.11.2011г.

Одобрил:.....
инж. Наталия Янкулова - лесничей
име, фамилия,/ подпис: .....
дата 06.04./2017г.,
№ и дата на удостоверението за упражняване на лесовъдска практика: 4940/28.11.2011г.

ТЕХНОЛОГИЧЕН ПЛАН № ....

За добив на дървесина от отдел 306 подотдел и
На ТП ДЛС „Женда" гр.Кърджали */попълва се само за държавни гори/*
Община Черноочене ; Землище с. Патица;
имот с (кадастрален идентификатор/КВС) №....., */попълва се само за недържавни гори/*

I. Схема за добива на дървесина от насаждението



Легенда:

± ± ± ± проектирани коларски вр. извозни пътища	» » » » проектирани тракторни вр. извозни пътища
- - - - - - - съществуващи извозни пътища	▲ ▲ ▲ временен склад
= = = = = = = съществуващ автомобилен път	xxxxxx трасе на въжена линия
^^^^^^^^ технологична просека	=+=+=+= проектиран автомобилен път
посока на извоз	граница на подотде

На схемата задължително се нанасят контурите на насаждението/имота, съществуващите и проектирани временни горски пътища, технологичните просеки, просеките за въжени линии, извозни пътища, временни складове както и връзката им със съществуващата автомобилна пътна мрежа.

II. Характеристика на насаждението

1.Вид на сечта .....постепенно - котловинна……..……/ интензивност 35 %
Втори вид сеч ……/ интензивност …….%
2.Площ на подотдела …7.4…ха Размер на сечището.....7.4..... ха
3. Състав по план/програма . здб.8,бл.2……..……., действителен: /здб.10
5. Запас на 1 ха: с клони....122…куб.м/ха , без клони ……112……..куб. м/ха.
6. Среден наклон на терена …22….градуса.
7. Очакван добив от маркираната дървесина ……185…….лежаща маса, куб.м.

дърв. вид / категория						дърв. вид / категория		здб.	бл.				
едра						дребна						вър-	
средна						дърва		185				шина	

8.Наличие и характеристика на подраста преди сечта (състав, възраст, средна височина, % на покритие)
……
9. Средно извозно разстояние …....100 м.....;
10. Други характеристики на насаждението (*токовища, сватбовища, надлесни дървета, сервитути, защитени територии, Натура 2000, защитени видове описани в доклада за гори с висока консервационна стойност, мъртва дървесина, вододайни зони, биологично разнообразие и др.)*
……

III. Технологични указания

1. Дървесината в насаждението да се добива при спазване на технологичната схема по т. I
2.Сечта ще се извършва с (моторен трион, ръчно, машини; кастренето на отсечените стъбла се извършва: в сечище,навременен склад) Бензинов Моторен Трион.
3.Извозът от сечището до временните складове ще се осъществява със специализиран трактор (универсал) и животинска тяга и на самар, и ръчно
на (цели стъбла, дълги/къси секции, сортименти, чипс и др.; с влачене по терена, изцяло натоварени).
Извозът на дървесината ще се осъществява на къси секции и на сортименти.
……
4. Проектирани нови горски автомобилни пътища съгласно Наредба 5 за строителството в горските територии без промяна на предназначението им: дължина ……м. широчина ……м.
5. Изграждане и ремонт на временни извозни горски пътища:
5.1 Тракторни – допустимо разстояние между тях .....м (не по-малко от 40 м), дължина ……м, широчина 4 м.
5.2 Коларски - разстояние между тях.....м (не по-малко от 40 м), дължина .....м, широчина ... м
6. Просеки за въжени линии: ……. бр.
допустимо разстояние между просеките ..... м., дължина ..... м., широчина ..... м.
7. Направа на технологични просеки .....бр.
допустимо разстояние между тях .....м., дължина ……м., широчина ..... м.
8. Изграждане на нови временни складове (бр., площ в ха) .....
.....
9. Мерки за опазване на оставащите на корен дървета, подраста, младиняка и почвата: При сечта и извоза на дървесина да се опазват оставащите на корен дървета,младиняка. Оставащият на корен дървостой да се предпазва с подръчни средсва.
10. Начини за почистване на сечището.Събиране на отпадъците след сечта на купчини върху пъните.
11. Други указания: Да се спазват разпоредбите ЗГ и подзаконовите актове по прилагането му.
Да се изнасят битовите отпадъци от сечището извън горските територии на определените за това места.
12. Всички операции по подготвителните и основните работи да се извършват съгласно изискванията на Правилника за здравословни и безопасни условия на труд в горите и правилата за противопожарна безопасност в горите.

ЗАПОЗНАТ с технологичния план: ……/попълва се след издаването на позволителното за сеч/
Лицето по чл. 108, ал. 2 от ЗГ, на което е издадено позволително за сеч № .....
……
/ трите имена, подпис, дата - /
№ и дата на удостоверението за упражняване на лесовъдска практика: .....

Образец по чл. 53, ал. 6 от НСГ

Изготвил:.....
т.л.Ердинч Дурхан – ст.лесничей
/име, фамилия,/ подпис: .....
дата:06.04.2017г.
№ и дата на удостоверението за упражняване на лесовъдска практика: 4937/28.11.2011г.

Одобрил:.....
инж. Наталия Янкулова – лесничей
име, фамилия,/ подпис: .....
дата 06.04.2017г.,
№ и дата на удостоверението за упражняване на лесовъдска практика: 4940/28.11.2011г.

ТЕХНОЛОГИЧЕН ПЛАН № ....

За добив на дървесина от отдел 306 подотдел о
На ТП ДЛС „Женда" гр.Кърджали */попълва се само за държавни гори/*
Община Черноочене ; Землище с. Бърза река;
имот с (кадастрален идентификатор/КВС) №....., */попълва се само за недържавни гори/*

I. Схема за добива на дървесина от насаждението



Легенда:

± ± ± ± проектирани коларски вр. извозни пътища
- - - - - - - съществуващи извозни пътища
съществуващ автомобилен път
технологична просека
посока на извоз

» » » » проектирани тракторни вр. извозни пътища
▲ ▲ ▲ временен склад
xxxxxx трасе на въжена линия
=+=+=+= проектиран автомобилен път
граница на подотде

На схемата задължително се нанасят контурите на насаждението/имота, съществуващите и проектирани временни горски пътища, технологичните просеки, просеките за въжени линии, извозни пътища, временни складове както и връзката им със съществуващата автомобилна пътна мрежа.

II. Характеристика на насаждението

1.Вид на сечта .....постепенно – котловинна……..……/ интензивност 25 %
Втори вид сеч ……/ интензивност …….%
2.Площ на подотдела …17.3…ха Размер на сечището.....17.3..... ха
3. Състав по план/програма . здб.10……..……., действителен: /здб.10
5. Запас на 1 ха: с клони....113…куб.м/ха , без клони ……104……..куб. м/ха.
6. Среден наклон на терена …18….градуса.
7. Очакван добив от маркираната дървесина ……388……лежаща маса, куб.м.

дърв. вид / категория						дърв. вид / категория		здб.	бук			
едра						дребна						вър-
средна						дърва		388				шина

8.Наличие и характеристика на подраста преди сечта (състав, възраст, средна височина, % на покритие)
……
9. Средно извозно разстояние ……..100 м.....;
10. Други характеристики на насаждението (*токовища, сватбовища, надлесни дървета, сервитути, защитени територии, Натура 2000, защитени видове описани в доклада за гори с висока консервационна стойност, мъртва дървесина, вододайни зони, биологично разнообразие и др.)*
……

III. Технологични указания

1. Дървесината в насаждението да се добива при спазване на технологичната схема по т. I
2.Сечта ще се извършва с (моторен трион, ръчно, машини; кастренето на отсечените стъбла се извършва: в сечище,навременен склад) Бензинов Моторен Трион.
3.Извозът от сечището до временните складове ще се осъществява със специализиран трактор (универсал) и животинска тяга и на самар, и ръчно
на (цели стъбла, дълги/къси секции, сортименти, чипс и др.; с влачене по терена, изцяло натоварени).
Извозът на дървесината ще се осъществява на къси секции и на сортименти.
……
4. Проектирани нови горски автомобилни пътища съгласно Наредба 5 за строителството в горските територии без промяна на предназначението им: дължина ……м. широчина ……м.
5. Изграждане и ремонт на временни извозни горски пътища:
5.1 Тракторни – допустимо разстояние между тях .....м (не по-малко от 40 м), дължина ……м, широчина 4 м.
5.2 Коларски - разстояние между тях.....м (не по-малко от 40 м), дължина .…м, широчина ... м
6. Просеки за въжени линии: ……. бр.
допустимо разстояние между просеките ..... м., дължина ..... м., широчина ..... м.
7. Направа на технологични просеки .....бр.
допустимо разстояние между тях .....м., дължина ……м., широчина ..... м.
8. Изграждане на нови временни складове (бр., площ в ха) .....
.....
9. Мерки за опазване на оставащите на корен дървета, подраста, младиняка и почвата: При сечта и извоза на дървесина да се опазват оставащите на корен дървета,младиняка. Оставащият на корен дървостой да се предпазва с подръчни средсва.
10. Начини за почистване на сечището.Събиране на отпадъците след сечта на купчини върху пъните.
11. Други указания: Да се спазват разпоредбите ЗГ и подзаконовите актове по прилагането му.
Да се изнасят битовите отпадъци от сечището извън горските територии на определените за това места.
12. Всички операции по подготвителните и основните работи да се извършват съгласно изискванията на Правилника за здравословни и безопасни условия на труд в горите и правилата за противопожарна безопасност в горите.

ЗАПОЗНАТ с технологичния план: ……/попълва се след издаването на позволителното за сеч/
Лицето по чл. 108, ал. 2 от ЗГ, на което е издадено позволително за сеч № .....
……
/ трите имена, подпис, дата - /
№ и дата на удостоверението за упражняване на лесовъдска практика: ……

Образец по чл. 53, ал. 6 от НСГ

Изготвил:.....
т.л.Ердинч Дурхан – ст.лесничей
/име, фамилия,/ подпис: .....
дата:06.04.2017г.
№ и дата на удостоверението за упражняване на лесовъдска практика: 4937/28.11.2011г.

Одобрил:.....
инж. Наталия Янкулова - лесничей
име, фамилия,/ подпис: .....
дата 06.04.2018г.,
№ и дата на удостоверението за упражняване на лесовъдска практика: 4940/28.11.2011г.

ТЕХНОЛОГИЧЕН ПЛАН № ....

За добив на дървесина от отдел 307 подотдел в
На ТП ДЛС „Женда" гр.Кърджали */попълва се само за държавни гори/*
Община Черноочене ; Землище с. Възел;
имот с (кадастрален идентификатор/КВС) №....., */попълва се само за недържавни гори/*

I. Схема за добива на дървесина от насаждението

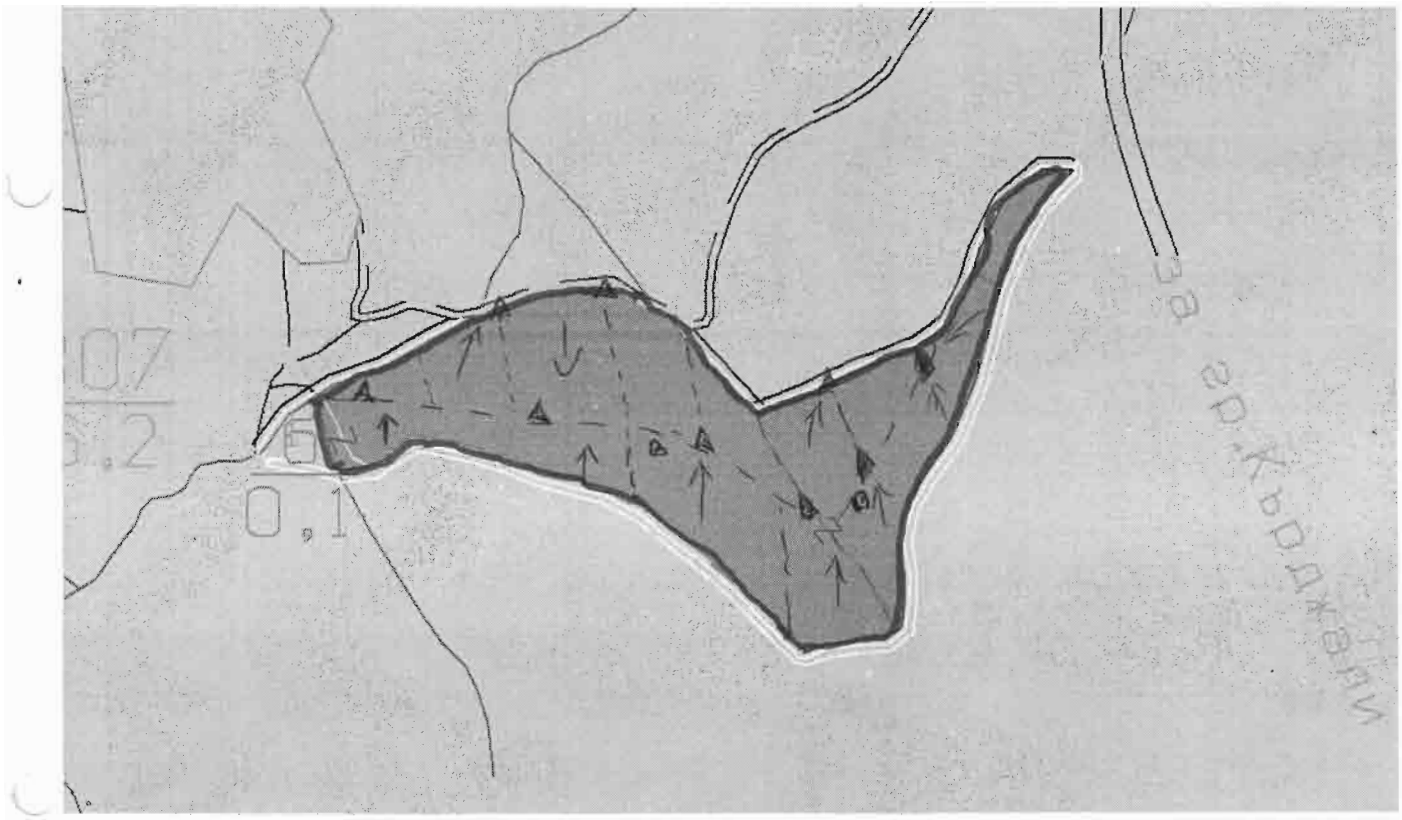

Легенда:

± ± ± ± проектирани коларски вр. извозни пътища	проектирани тракторни вр. извозни пътища
- - - - - - - съществуващи извозни пътища	временен склад
съществуващ автомобилен път	трасе на въжена линия
технологична просека	проектиран автомобилен път
посока на извоз	граница на подотде

На схемата задължително се нанасят контурите на насаждението/имота, съществуващите и проектирани временни горски пътища, технологичните просеки, просеките за въжени линии, извозни пътища, временни складове както и връзката им със съществуващата автомобилна пътна мрежа.

II. Характеристика на насаждението

1.Вид на сечта .....постепенна – котловинна...../ интензивност 20 %
Втори вид сеч ...../ интензивност .....%
2.Площ на подотдела …4.6…ха Размер на сечището.....4.6..... ха
3. Състав по план/програма . здб.6,цер.3,бл.1……..……., действителен: /здб.6,цер.4
5. Запас на 1 ха: с клони....110…куб.м/ха , без клони ……102……..куб. м/ха.
6. Среден наклон на терена …21….градуса.
7. Очакван добив от маркираната дървесина ……83……лежаща маса, куб.м.

дърв. вид / категория						дърв. вид / категория		здб.	цер			
едра						дребна						вър-
средна						дърва		50	33			шина

8.Наличие и характеристика на подраста преди сечта (състав, възраст, средна височина, % на покритие)
……
9. Средно извозно разстояние …....100 м.....;
10. Други характеристики на насаждението (*токовища, сватбовища, надлесни дървета, сервитути, защитени територии, Натура 2000, защитени видове описани в доклада за гори с висока консервационна стойност, мъртва дървесина, вододайни зони, биологично разнообразие и др.)*
……

III. Технологични указания

1. Дървесината в насаждението да се добива при спазване на технологичната схема по т. I
2.Сечта ще се извършва с (моторен трион, ръчно, машини; кастренето на отсечените стъбла се извършва: в сечище,навременен склад) Бензинов Моторен Трион.
3.Извозът от сечището до временните складове ще се осъществява със специализиран трактор (универсал) и животинска тяга и на самар, и ръчно
на (цели стъбла, дълги/къси секции, сортименти, чипс и др.; с влачене по терена, изцяло натоварени).
Извозът на дървесината ще се осъществява на къси секции и на сортименти.
……
4. Проектирани нови горски автомобилни пътища съгласно Наредба 5 за строителството в горските територии без промяна на предназначението им: дължина ……м. широчина ……м.
5. Изграждане и ремонт на временни извозни горски пътища:
5.1 Тракторни – допустимо разстояние между тях .....м (не по-малко от 40 м), дължина ……м, широчина 4 м.
5.2 Коларски - разстояние между тях.....м (не по-малко от 40 м), дължина .....м, широчина ... м
6. Просеки за въжени линии: ……. бр.
допустимо разстояние между просеките ..... м., дължина ..... м., широчина ..... м.
7. Направа на технологични просеки .....бр.
допустимо разстояние между тях .....м., дължина ……м., широчина ..... м.
8. Изграждане на нови временни складове (бр., площ в ха) .....
.....
9. Мерки за опазване на оставащите на корен дървета, подраста, младиняка и почвата: При сечта и извоза на дървесина да се опазват оставащите на корен дървета,младиняка. Оставащият на корен дървостой да се предпазва с подръчни средсва.
10. Начини за почистване на сечището.Събиране на отпадъците след сечта на купчини върху пъните.
11. Други указания: Да се спазват разпоредбите ЗГ и подзаконовите актове по прилагането му.
Да се изнасят битовите отпадъци от сечището извън горските територии на определените за това места.
12. Всички операции по подготвителните и основните работи да се извършват съгласно изискванията на Правилника за здравословни и безопасни условия на труд в горите и правилата за противопожарна безопасност в горите.

ЗАПОЗНАТ с технологичния план: ……/попълва се след издаването на позволителното за сеч/
Лицето по чл. 108, ал. 2 от ЗГ, на което е издадено позволително за сеч № .....
……
/ трите имена, подпис, дата - /
№ и дата на удостоверението за упражняване на лесовъдска практика: ……